

Atelier sur la lanière végétale

Mardi 18 juin 2013

19h - Ecole de la Fontaine Ste Geneviève

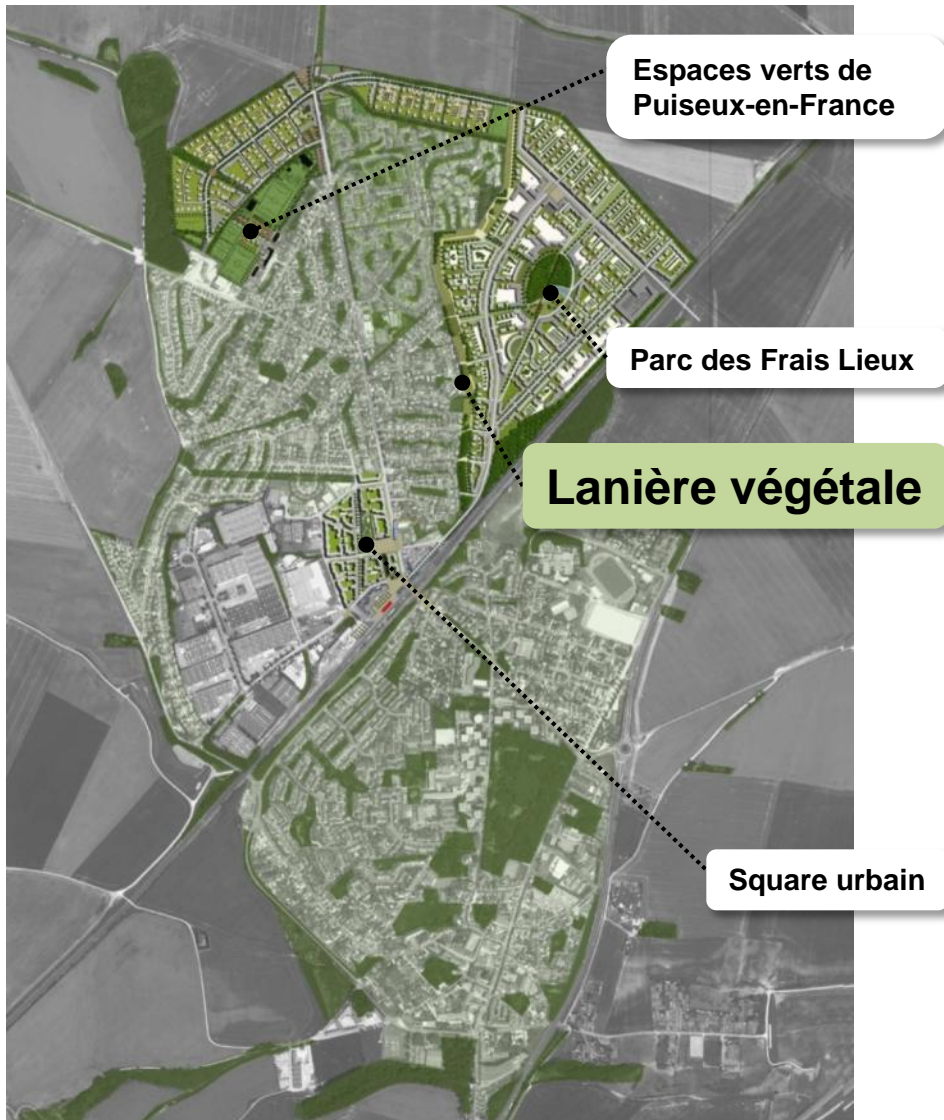


Cycle de concertation sur les espaces verts



- 2009 diagnostic partagé
- 2010 concertation préalable à la création de ZAC
- 2011 information et concertation
- 2012 sur la reconversion des silos
- 2013 cycle de concertation sur les espaces verts de l'Eco-quartier

Cycle de concertation sur les espaces verts



Atelier du 26 mars

- Le square urbain du quartier Gare

Ce soir

- 1^{er} atelier sur la lanière végétale

En septembre

- 2^{ème} atelier sur la lanière végétale

A venir

- Le parc des Frais Lieux
- Les espaces verts de Puiseux-en-France

Zoom sur la lanière végétale des Frais Lieux



Un espace vert de 4,5 hectares

Environ 1400 m de long

Sur 30 à 50 m de large

→ Une transition entre la ville existante et le futur quartier des Frais Lieux

- 2050 logements
- 47 hectares
- 2 groupes scolaire, 1 crèche
- Un gymnase et un centre social
- Un parc urbain de 2 ha








Zoom sur la lanière végétale des Frais Lieux



Côté ville existante

Une limite d'urbanisation hétérogène :

- taille des parcelles
- traitement des limites
- organisation du tissu urbain
- ouverture vers la lanière

- | | | | |
|---|------------------------|---|-----------------------|
|  | Cheminement existant |  | Co-visibilité forte |
|  | Absence de cheminement |  | Co-visibilité modérée |
|  | Débouché voie routière |  | Co-visibilité faible |
|  | Passage piéton | | |

Zoom sur la lanière végétale des Frais Lieux



rue Victor Baron

Les invariants pour l'aménagement de la lanière



- Un dénivelé de 25m
- Une largeur de 30 à 50m
- Des liaisons douces entre les quartiers
- Un budget limité



Route de Marly
et piste cyclable




Mail de Louvres

Les enjeux de l'aménagement de la lanrière



- Préserver la tranquillité des riverains tout en garantissant la sécurité du lieu
- Relier les pôles d'animation des quartiers existants et nouveaux
- Faire de cet espace un lieu fédérateur qui réunit les habitants
- Favoriser la biodiversité



Les enjeux de l'aménagement de la lanrière



Une promenade

connectée aux cheminements
du Bord de Blés et du quartier Derrière les bois



Des points d'arrêt

permettant des usages variés



Deux ateliers pour réfléchir à l'aménagement de la lanière

Ce soir → **Les usages de la lanière**

A la rentrée → **Les premières pistes d'aménagement**





Ce soir, trois temps de travail en tables rondes

1^{er} temps



Quels sont les espaces verts que vous fréquentez ? Où vous promenez-vous ?

2^{ème} temps



Que souhaiteriez-vous trouver dans ce futur parc/promenade ?

3^{ème} temps



Quelle est l'ambiance de ce nouvel endroit ?

